



TOUREAST

#2(5).2006

дальневосточный альманах

**ТРИАЛ
ДАЙВИНГ
РЫБАЛКА**

РАДУГА

база отдыха



Двухместные номера
Трехместные номера
Номера класса «люкс»
Бар
Дискотека

Оборудованные места отдыха:

- детские площадки
- волейбольная площадка
- футбольная площадка
- пейнтбол

Организуем экскурсии к водопадам

Приморский край, п. Ливадия, ул. Рифовая, 34
тел. /факс 8 (4236) 65-29-08
тел. 8(4236) 65-05-35
сот.: 8-908-461-14-02
e-mail: rainbow@ablogic.ru
www.boraduga.ru

ОТ РЕДАКЦИИ



Дорогой читатель!

Вы держите в руках новый выпуск журнала «Турист». Что же перед вами?

Интересное и полезное издание? Да!
Красочный художественный альбом? Да!
Ценные рекомендации? Да!

Вам не надо больше собирать по крупицам информацию о туризме и отдыхе, задавая вопросы что, где и сколько? «Турист» расскажет, подскажет и даже научит. И всей этой информацией вы можете пользоваться уже сегодня, сейчас! Тем более, что настало время достать с антресолей снаряжение, «расчехлить» настроение и отправиться на встречу новому, неизвестному и манящему. Начался сезон отпусков, каникул, и «Турист» весьма интересное и полезное дополнение. А самое главное — это готовый материал для немедленного использования! Изучите ассортимент специализированных магазинов на страницах журнала, сделайте необходимые покупки и определитесь с датой, маршрутом движения. Можно выбрать турбазу и забронировать номер. В любом случае вам обязательно пригодятся советы бывалых путешественников, туристов экстремалов и просто любителей отдохнуть с комфортом.

Ну что, готовы?!
Тогда вперед,
вас ждут великие открытия!

СОДЕРЖАНИЕ

- 4 «ГАРПУН» ДЛЯ КАРПА
- 5 «ДУБРАВУШКА»
- 6 ВАЛЬС НА КОРАБЛЕ
- 9 ФОТОТУР ПО ПРИМОРЬЮ
- 12 ВСТРЕЧИ С ЛОСОСЕМ
- 14 ТРЕСКА... (ВСЕ О РЫБЕ)
- 16 КРАЙ ЗЕМЛИ
- 18 ДОСТОЙНЫЙ ОТДЫХ ВДАЛИ ОТ ДОМА – БАЗА ОТДЫХА «МУРАВЬИНАЯ»
- 20 ОТДЫХ ЦВЕТА РАДУГИ
- 21 НА КРАЮ МОРЯ И СОСЕН
- 24 «ШКОТОВКАЯ КАРУСЕЛЬ» ЗАКРУЖИЛА ПРИМОРСКИХ ДЖИПЕРОВ
- 27 РЫВОК НА ВЕРШИНУ [ХРОНИКА ОДНОГО ВОСХОЖДЕНИЯ]
- 28 В ПОИСКАХ ЗОЛОТОГО ЕРША
- 31 ЭКОТУРИЗМ
- 32 СУТЬ И СМЫСЛ ВЕЛИКОЙ АМЕРИКАНСКОЙ МЕЧТЫ
- 34 ОХРАНЯЮЩИЕ ЗВЕЗДНЫЕ ВРАТА
- 36 СПУТНИКОВАЯ ПЕРСОНАЛЬНАЯ НАВИГАЦИЯ
- 39 ЦИПА — РЕКА БЕЗ БРОДОВ
- 40 МУЗЫКА ПАРУСОВ

14



12



16



21



24



«ГАРПУН» ДЛЯ КАРПА



ЧЕЛОВЕК, БЕЗМОЛВНО СИДЯЩИЙ У ВОДЫ С УДОЧКОЙ, МНОГИМ КАЖЕТСЯ СУЩЕСТВОМ ЗАГАДОЧНЫМ. ПОПРОБУЙТЕ ЕГО ПОНЯТЬ...ПРИОТКРОЙТЕ ЗАВЕСУ НАД ПРИТЯГИВАЮЩЕЙ СИЛОЙ РЫБНОЙ ЛОВЛИ. МАЛЕНЬКИЙ КРЮЧОК И УДОЧКА МОГУТ СОСЛУЖИТЬ И ВАМ ВАЖНУЮ СЛУЖБУ!.. ВЕДЬ КАЖДОЕ ОТПРАВЛЕНИЕ НА РЫБАЛКУ – ЭТО ПУТЕШЕСТВИЕ В НЕИЗВЕСТНОЕ. ЭТО ТЫСЯЧИ НОВЫХ ОТКРЫТИЙ НЕ ТОЛЬКО В ЖИЗНИ ПРИРОДЫ, НО И В ЖИЗНИ ЛЮДЕЙ. ВОСХОД СОЛНЦА! СКОЛЬКО РЫБАКОВ СИДЯТ В ЭТОТ ЧАС ПО БЕРЕГАМ МНОГОЧИСЛЕННЫХ РЕК И ОЗЕР В ТРЕПЕТНОМ ОЖИДАНИИ ПОКЛЕВКИ! С КАКИМ ВОЛНЕНИЕМ ОНИ СЛЕДЯТ ЗА ПОПЛАВКОМ СВОЕЙ УДОЧКИ...

Есть одна чудесная особенность души настоящего рыбака: он видит все красивее, чем есть на самом деле, он любит сильнее, чем может быть, следовало бы любить, он надеется, когда надежды почти нет. Так снимем же шляпу перед загадочным, мечтательным рыбаком и отправимся вместе с ним ловить карпов, карасей и сазанов.

Вы напрасно снисходительно улыбаетесь при названии этих рыб. Еще в древности человек знал карповых рыб. Другое дело, что в то далекое время не особо ценилось их мясо. И напрасно... Оно достаточно сочное, вкусное и, что самое главное, полезное для здоровья человека.



ГДЕ КЛАССНЫЙ КЛЕВ?

Буквально во всех озерах, водохранилищах и речках со спокойным течением. Но выделяют и места особенного лова карповых. К таким относятся бассейны рек Артемовка и Раздольная, Лефа (Илистой), озера Ханка и Сазанье. Хорошо ловить карася и сазана на Кучелиновском водохранилище.



КАКИЕ НУЖНЫ СНАСТИ? КРЮЧКИ:

с пружинной насадкой для удержания; с шипами для червяков (на такие крючки насаживаются 4-5 штук червяков, чтобы не срывала мелкая рыба). Русский размер составляет № 2,5-6 (на карася желателно не больше 6). комбайн с пружиной (в пружину помещают скатанный комок хлеба, жмыха, теста). В качестве добавки в тесто можно использовать: чеснок, свежий укроп, немного меда, жаренные сою и семечки. Нанизывают, как правило, все крючки в пружину или на один хлебный комок.



ПОПЛАВОК

Лучше использовать тонкий чувствительный. Длинные поплавки хороши тем, что рыба их вылавливает или тянет, но не топтит. Многие любители-рыболовы предпочитают использовать в качестве поплавка гусиное перо.

ЛЕСКА

Используется различной толщины. Например, для ловли рыбы на озере Ханка подойдет леска толщиной 0,25 (для более крупной рыбы). А на таких реках, как Илистая и Артемовка — 0,16-0,18. Профессиональные рыбаки могут использовать и более тонкую леску. Многие, по привычке, используют обычную прозрачную леску, но «карасевая» леска — черного цвета. Например, леска для ловли шук — зеленая.

При использовании тонких лесок сложно вытащить из воды крупные и изворотливые экземпляры рыб. Поэтому не стоит пренебрегать подсачеком. Конечно, он может пролежать без дела, но может стать просто незаменим.

УДИЛИЩЕ

Используют от 3 до 6 метров при ловле с берега или лодки. Если делать заброс, то рыбак сам решает каким спиннингом ему удобней. Конечно, есть разница и какой вес бросать. Но это тема совсем другого разговора. Об этом в другой раз.

По всем вопросам можно обращаться:

г. Владивосток, пр-кт. Острякова, 13 (Первореченский рынок), павильон № 38, e-mail: ars-vlad@mail.ru, тел: 8-914-799-06-95

Книга отзывов



«...Мы даже не ожидали такого гостеприимства! Очень довольны обслуживанием и просто домашним питанием. Подобрался прекрасный персонал, вежливый, тактичный, внимательный к постояльцам».

«...Совгаванское спасибо за тёплый приём, доброе отношение, домашний уют всем тем, кто его создавал для нас».

«...Спасибо за всё хорошее. Помогли мне устроить зональное совещание. Всё прошло удачно. Низко кланяюсь всем сотрудникам базы отдыха».

Эти замечательные слова из книги отзывов. Есть здесь благодарности и от спортсменов, счастливых молодожёнов, артистов. Заезжали и столичные знаменитости — братья Пономаренко, Московский театр оперетты, артисты Тихоокеанского симфонического оркестра... Можно увидеть записи и на английском языке.



«Дубравушка». Есть такое замечательное место в окрестностях г.Арсеньева. Произнесите это слово тихо ещё раз... Здесь настолько же замечательно, насколько нежно звучит название этой базы отдыха.

Зимой стоит звенящая тишина. Бодрящий запах морозного утра и чуть уловимый аромат тёплого дерева, исходящий от баньки. Иногда эту умиротворённость пронзают восторженные крики людей, бросающих свои разомлевшие в парной тела в сугробы снега, и радостный визг ребятни, предающейся зимним забавам. А лето утопает в пенной зелени молодой дубравы, травы, луговых и садовых цветов...

И СРЕДИ ЭТОГО ПРИРОДНОГО ВЕЛИКОЛЕПИЯ — ДОМ, НЕБОЛЬШОЙ ПО СВОИМ РАЗМЕРАМ, НО ОГРОМНЫЙ ПО ШИРОТЕ РУССКОЙ ГОСТЕПРИИМНОЙ ДУШИ.

ДВЕРИ ЕГО ВСЕГДА РАСПАХНУТЫ ДЛЯ ГОСТЕЙ. В НЁМ ПАХНЕТ ДОМАШНИМИ ПИРОГАМИ. ТЕПЛО И УЮТНО ВСЕМ, КТО ВЫБИРАЕТ ЭТО МЕСТО ДЛЯ ОТДЫХА.



Коллектив базы отдыха «Дубравушка» нашёл и развивает своё направление — с успехом организывает и проводит семинары, тренинги, конференции и другие мероприятия. Город Арсеньев, географический центр Приморского края, очень выгоден для проведения таких корпоративных встреч. Сюда удобно приезжать людям из разных районов края одновременно. А сотрудники «Дубравушки» приложат все усилия, чтобы ваши планы успешно осуществились! Комфортное проживание, полноценное горячее трёхразовое питание, работа и отдых в одном месте — главное преимущество этой базы перед другими предприятиями гостиничного бизнеса.

К услугам отдыхающих — номера различной категории и вместимости, все они светлые и уютные, имеют различный дизайн и отдельные санузлы с душевыми кабинками. Просторная закусочная и банкетный зал, легко трансформирующийся в конференц-зал на 50-70 мест. Своя автостоянка с круглосуточной охраной. База расположена в санаторно-курортной зоне и располагает к полноценному отдыху после плодотворной работы. Сауна, бильярд, лыжи, санки и просто прогулки на свежем воздухе.

Здесь можно отметить с друзьями день рождения, юбилей, свадьбу, а также провести выходные дни и праздники. Организациям, которые проводят корпоративные встречи, база отдыха «Дубравушка» делает персональные скидки. Словом, здесь рады всем, кто идёт в ногу со временем, заботится о своих подчинённых и близких, привык по-европейски сочетать работу и отдых! Кто побывал в этом сказочном месте хоть раз, — обязательно вернётся сюда вновь! «Дубравушка» рада принять в свой уютный дом жителей и гостей города Арсеньева.

Дубравушка

Приморский край
г. Арсеньев,
ул.Сазыкина, 10
тел.: 8 (42361) 323-36

комфортные, уютные номера,
различной категории и вместимости

на базе проводятся различные
семинары, тренинги, конференции

автостоянка
круглосуточная охрана
сауна

спортивные площадки
домашняя кухня

экология:
чистый воздух
спокойный лес
никакого городского шума



ТЕКСТ Александр Жохов

ВАЛЬС НА КОРАБЛЕ



ЭТО БЫЛ МОЙ ОДИННАДЦАТЫЙ СПЛАВ ПО АРМУ. НО ЗАПОМНИЛСЯ ОН БЫСТРОТЕЧНОСТЬЮ И АЗАРТОМ, КАК НИ ОДИН ДРУГОЙ. СОБИРАЛИСЬ МЫ С ДРУГОМ ВАЛЕРОЙ КАК ОБЫЧНО, ОБСТОЯТЕЛЬНО И НЕ СПЕША. ОДНАКО, ЧЕМ БЛИЖЕ ДЕНЬ ОТПЛЫТИЯ, ТЕМ БОЛЬШЕ КОРРЕКТИВ БЫЛО ВНЕСЕНО В НАШ ГРАФИК ДВИЖЕНИЯ.

На прохождение всего пути отводилось пять ночевок на реке, а это достаточно плотное расписание для двоих. При таком темпе движения мы могли «обловить» не более двух мест в день. Получалось, что наше основное занятие — гребля, а не рыбалка. Поэтому мы принимаем решение работать веслами только в случае угрозы перевернуться. Пальма первенства досталась удочке и спиннингу. Ведь трудно представить рыбака, который равнодушно проплывает на плоту мимо коряжины и не попытается запустить под нее блесну. Но сплав с ловлей спиннингом на ходу предполагает особую экипировку. У нас же недостаток времени и всего два сплавщика. А это значит, что некому будет завести подсак под твою добычу. Например, измотав ленка в его родной стихии, необходимо волоком (наполовину длины тела) положить одной рукой рыбку на «банку» а другой, удерживая леску внатяг, забросить добычу в плот. Кто хоть раз проделывал подобное, знает, что древко спиннинга в таком случае не может быть длиннее полутора метров. Одновременно ты должен быть готов в любой момент сменить спиннинг на весло. А операция замены пройдет успешно только тогда, когда они будут одинаковой длины. Трудность еще в том, что Арму — река больше рыболовная, чем сплавная. Но если просто идти по ее течению, то для ремон-

та плота не хватит ни клея, ни латок. Плюс ко всему, под рукой всегда должны быть две-три блесны. Ведь если у одного рыбака ленок шел за блесной вращалкой, то другому нужно «посылать» колебалку. Принцип создания кильватерной струи у блесен должен быть разным. Все эти трудности нам предстояло преодолеть. Валера не просто мой неизменный спутник на всех сплавах. Он настоящий друг. И я был уверен, что вместе нам все по плечу. Спускаем плот на воду и поехали! Нас сразу подхватило течение. Сентябрьское солнце жарило нещадно. Вокруг была особая тишина, которую слышно душой. Очень быстро впереди показалось великолепное место с глубоким и прямым перекастом, где обязательно должен водиться хариус. Плес протянулся метров триста. Он был ровный, с нависающими деревьями и хорошей косой. Рыба здесь просто ополоумела, а вода буквально закипала от непрерывных атак. Но нужно было придерживать-ся графика, и мы идем дальше. Вокруг вода, как слеза, прозрачная, чистая. Дно реки видно до мельчайших песчинок. Три дня назад здесь был короткий, но сильный ливень. Но сейчас муть сошла, и уровень воды падает, а значит клев будет нарастать. Это радовало. При такой хорошей видимости можно быстро обнаружить ленка возле блесны. Однако, начинался сложный участок пути,

поэтому пришлось положить спиннинг и взять в руки весло. До входа в русло реки оставалось метров восемь, когда я почувствовал сильный рывок. Все произошло так быстро, что я потерял блесну из вида и не сразу увидел ленка. А он был великолепен. Упускать его совсем не хотелось. Передняя часть плота уперлась в валун и корму стало заносить. Наш «корабль» прокатился по валунам, вращаясь по часовой стрелке. Леску Валера «отдал» метра на три и отчаянно пританцовывал вальс в надежде победить в этой схватке. Рыба «засеклась», леска подобрана, и ленок наполовину на «банке». Еще мгновение, и добыча весом более двух килограммов в плоту. Победа! Продолжаем двигаться к правому берегу. Я прицельно посылаю свою красную змейку туда, где край наносной гальки обрывается глубиной, и заканчивается коряжина. Получился точный бросок. Медяшка шлепается перед сучком и по инерции заходит под него. Следующий ленок оказался еще крупнее. Что делать? Останавливаться, пробовать удочки или двигать дальше? Пробуем удачу. Посылаю блесну почти перпендикулярно оси течения. Траектория ее движения нагоняет плот. С правого борта картина несколько иная. Блесна улетает вперед плота и по дуге заходит на корму, запаздывая за нашим движением метра на два. Хорошо, что забросы получились разные. Теперь можно определить, чья проводка продуктивнее. Хотя, чтобы сделать такой вывод, разница в улове должна быть ощутимой, а у нас пока равное число побед. Проходит около часа, но клева больше нет. Смотрю, как Валера подносит ладонь и всматривается в даль. Понимаю, что он нашел хорошее место, и нужно двигаться туда. Плот разворачиваем против течения, но совсем развернуться ему не даем. Технично погашая скорость бортом, выходим на косу. Место и впрямь оказалось замечательным. Здесь река шла двумя руслами, а между ними был небольшой островок. На его косу мы и выскочили. Метров через двадцать коса уходила под воду, и правое





русло сливалось с основным, образуя глубокий прямой перекат. Судя по глубине и протяженности залама, ленки должны быть здесь крупные. Вот уже стою по колено в воде и понимаю, что изда- лека все выглядело гораздо привлекательнее. Ва- лера рыбачит в сотне метров от меня, и крупный хариус у него почти в руке. Везет же! Мое грузило ныряет в метре от коряги и попадает под водой в ветку. Поплавок сразу начинает тонуть со скоро- стью течения. Я легонько подергиваю леску, пыта- ясь его освободить. Вдруг вижу как, что-то быстро движется. Это ленок. Он рванул от меня перпен- дикулярно течению, вглубь, но было поздно. Под- сак сделал свое дело, и здоровяк ленок стал еще одной моей добычей. Снова делаю бросок, но уже поближе к коряге. Поплавок опять тонет, я подсе- каю, и рыба в руках. Но после трех поклевки уда- чу как отрезало. У Валеры в «побирушке» лежало с десятка харюзей. Меняемся местами и еще раз пробуем поймать удачу за хвост. Блесна шлепает-

ся в небольшой бурун. Вдруг его размер увеличи- вается вдвое, значит, на крючке крупная рыба и в воде ее не взять. Валера не подматывает леску и подтаскивает улов ближе к косе. Еще два шага и трофей весом более четырех килограммов лежал на галечнике. Когда-то я слышал, что попадались и пятикилограммовые экземпляры, но не очень верил этому. А тут перед собственными глазами такой монстр. Чем же он питается? При вспарыва- нии выяснилось, что хариусами.

Солнце коснулось самой высокой сопки, следова- тельно, есть еще полтора часа времени, чтоб пе- рекусить и двинуться дальше. Удачная экспедиция продолжалась. Благословенная река несла нас к новым берегам и новым победам. Мы мечтали о «серебряных молниях» в речных глубинах, зелено- ватых тенях под валунами и корягами, сказочном везении и большом улове и не знали, что все это случится...



МАГАЗИН «ОХОТА, РЫБАЛКА, ТУРИЗМ»
Дисконтные карты • Низкие цены • Продажа в кредит



ПОДКИ
«Фьорд» ООО «Марко»
(официальный дилер на Дальнем Востоке)
«Мурена» ООО «Бриг»
Уфимского завода «УЗЭМИК», завода «Ярославрезинотехника»
• надувные • под мотор
ООО «Торговый дом «ГЕОРГИЙ»
Владивосток, ул. Маковского, 105. Тел. 8-924-234-91861.





Рыболовно-спортивный клуб «Посейдон» предлагает:

Всем желающим принять участие в рыбацких сплавах
по рекам Приморского края и
стать участником троллинговой рыбалки лосося
в Акватории Амурского и Уссурийского заливов.

Ознакомиться с графиком сплавов
и рыбалки можно в магазине «Посейдон» по адресу:
г. Владивосток, ул. Стрельникова, 8
тел.: (4232) 49-70-75, 56-88-76
www.poseidonprim.ru

Магазин «Посейдон»

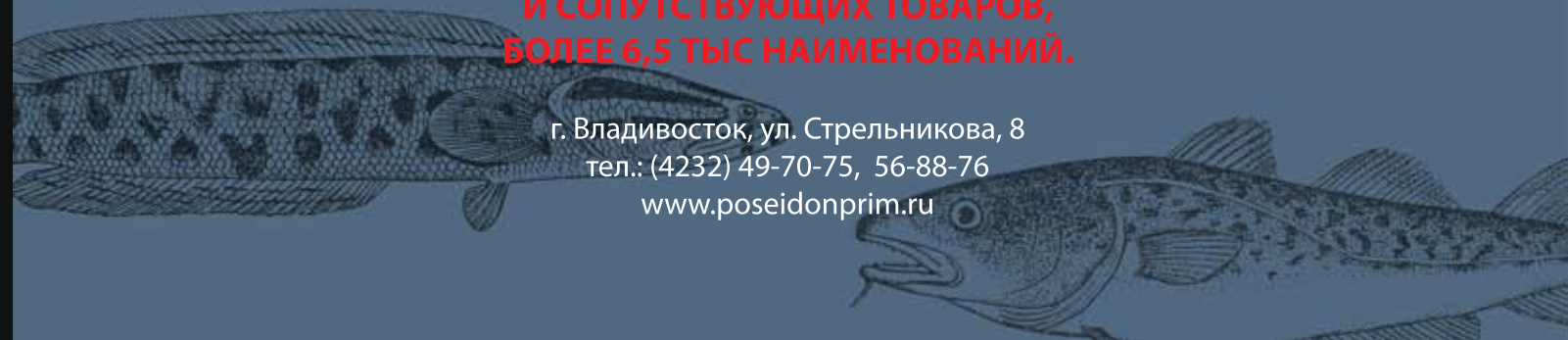


В нашем магазине вы сможете:

- Заказать любой интересующий вас товар по каталогам, представленным в магазине
- Получить консультацию в выборе снастей как начинающим, так и любителям рыбалки
- Получить квалифицированную консультацию по всем видам снастей, использующихся на водоемах Приморья
- Получить помощь в ремонте или профилактике рыболовных снастей
- Подобрать необходимую экипировку для того или иного вида рыбалки
- Получить полную информацию с водоемов края

**ВАШЕМУ ВНИМАНИЮ ПРЕДСТАВЛЕН
ШИРОКИЙ АССОРТИМЕНТ РЫБОЛОВНЫХ
И СОПУТСТВУЮЩИХ ТОВАРОВ,
БОЛЕЕ 6,5 ТЫС НАИМЕНОВАНИЙ.**

г. Владивосток, ул. Стрельникова, 8
тел.: (4232) 49-70-75, 56-88-76
www.poseidonprim.ru





ВСТРЕЧИ С ЛОСОСЕМ

СРЕДИ МОИХ ВСТРЕЧ С ЛОСОСЕМ БЫЛА ОДНА, О КОТОРОЙ СТОИТ РАССКАЗАТЬ.



Шантарский медведь

Наша команда любителей рыбалки прослышала, что на далеких Шантарских островах Охотского моря, в труднодоступной реке Оленьей, водится редкий вид семги – микижа.

Рвануть на Шантары. На чем бы вы думали? – на весельном надувном тримаране, который и назвали в честь этой загадочной царь-рыбы – «Микижей».

Течение проливов возле Шантарского архипелага самое быстрое во всем Мировом океане. И всего на два месяца Охотское море освобождается здесь ото льда. Частые туманы чередуются с сильными штормами, приливы достигают восьми метров и образуют быстрые реки. Мы решили непременно отправиться туда, причем на надувном тримаране. Знакомые и друзья удивлялись и крутили пальцами у виска. А нас уже ничто не могло остановить.

На вертолете добрались до реки Тугур, затем трехдневный сплав по реке и выход в Тугурский залив. А это уже почти Охотское море. Край дикой природы, с которым предстояло познакомиться.

На надувном тримаране идем вдоль побережья и попадаем в стадо кормящихся китов. Захватывающее дух зрелище! Затем встречаем клин касаток, который бесцеремонно встревожил тюленей. Вот мы и вторглись в чужие владения, спугнув медведей, блуждающих на берегу.

Внезапный шторм и коварные воронки-водовороты «сулой», в которые мы чудом не попали, лишний раз напоминали нам о суровой природе севера. Наконец мы добрались до бухты Панкова, где и находится река Оленья. Над ее тихими спокойными плесами раздавалось крикание уток.

На небольшом перекате я достаю спиннинг и делаю заброс. Поклевка! Рыба отчаянно сопротивлялась, делала свечки. После недолгой борьбы держу микижу в руках!!! Еще её называют рыба-генерал. И действительно по бокам ее благородной серебристой формы четко выделяются ярко-красные полосы, буквально, как генеральские лампы. Красавицу-рыбу отпустили,



рыба Микижа



Юрий ШМАКОВ и Игорь ОЛЬХОВСКИЙ, г. Хабаровск

но чувство радости победы еще долго переполняло нас. Мы это сделали! Это был день моего рождения, и встреча с микижей стала лучшим подарком.

Затем началась настоящая фиеста! Рыба, как говорят, брала жадно. Микижу мы отпускали, но, кроме нее, попадались голец, горбуша, кунджа и даже краснопёрка. Особенно интересно бороться с кунджей, когда вес ее достигает шести килограммов. На тоненькой шимановской лесочке она вытворяла акробатические чудеса!

Незаметно пролетел день. Вечером праздничную уху дополнили жареная рыба, свежесолённая красная икра и крабы, пойманные в бухте Панкова. А свежая брусника с голубицей как нельзя лучше подходили к бутылочке «Капитанского рома». Мы еще долго сидели у костра и делились впечатлениями о лучшей в нашей жизни рыбалке.

Возможно мы первые, кто на веслах обошел Шантарский архипелаг. Пройдено более 700 километров, снят фильм «Острова на горизонте», который позже получил диплом кинофестиваля «Вертикаль»... Что может быть лучше!

Вот уже позади долгая зима, и в сотый раз, перебирая блесны, катушки и спиннинги, уже не задаешься вопросом, где провести новый рыболовный сезон? На горную реку за лососем!

ЛОДКА ИЗ УГЛЕПЛАСТИКА НЕПОТОПЛЯЕМАЯ

НЕЗАМЕНИМАЯ ВЕЩЬ ДЛЯ РЫБАКОВ И ОХОТНИКОВ

тел.: (4232)54-54-11,
56-15-14

Габариты 2,65 x 1,2 метра.
Вместимость 2 человека, навесной мотор 5 л/с.
Грузоподъемность 180 кг.
Возможна транспортировка на крыше автомобиля или в салоне.





ТРЕСКА...

А ИМЕННО ТИХООКЕАНСКАЯ ТРЕСКА. МНОГИЕ ГОДЫ ЭТА РЫБА БЫЛА НЕ В ПОЧЕТЕ СРЕДИ ЖИТЕЛЕЙ ПРИМОРСКОГО КРАЯ. ЛЮДИ ИСПОЛЬЗОВАЛИ ЕЕ ТОЛЬКО НА КОРМ ДОМАШНИМ ЖИВОТНЫМ. И СОВЕРШЕННО ЗРЯ!

Моя первая треска была поймана совершенно случайно. Ловили гипероглифа на бочках в Уссурийском заливе с восточной стороны Русского острова, обычно он там крутится, но не в этот день. Гипероглиф был неактивен. Когда же мы опустили на дно поджигленный мясом мидии пилькер (примерно метров сорок), то нас ожидал интересный улов — треска весом в четыре килограмма. При порядком надоевших и прогнозируемых стандартных уловах камбалы, терпуга, бычков треска стала полной неожиданностью. Безусловно, это довольно крупная рыба. Она может достигать в длину 125 см и массы 24 кг. Чаше встречаются особи длиной 45-70см и массой до 5 кг. Эта рыба холодолюбива, лучше всего себя чувствует при температуре воды до +5. Обитает на глубинах от 20 до 250 метров. Ловят треску в основном в районе острова Аскольд или на банках. При этом используется тяжелая блесна. Вес самого пилькера часто определяет глубина и течение. При сильном течении его несет, приходится все время стравливать леску, чтобы пилькер был на дне. Приезжие японцы пробовали ло-

вить на джиг-головку с силиконовой каракатицей, но особого успеха не добились. Треска — придонная рыба. Питается беспозвоночными и рыбами. Доводилось извлекать из ее пасти мелких осьминогов, кальмаров, камбалу, бычков. Одним словом, прожорливая дама. Более крупные особи могут полакомиться минтаем, сельдью, песчанкой. По опыту прошлого года лучший улов был в конце лета, когда наблюдается понижение температуры воды. Длится она, как правило, до окончания навигации. Есть версия, что треска подходит ближе к берегу в мае вслед за косяками минтая и камбалы. Но мы эту версию не проверяли. В нашем магазине будут рады подобрать вам снасть и подробно расскажут о тонкостях тресковой рыбалки!

магазин «БОСФОР»
г. Владивосток,
Океанский проспект 110
тел. (4232) 30-00-99;
факс (4232) 44-65-12;
e-mail bosforv@mail.primorye.ru



СВЕЖЕВЫЛОВЛЕННАЯ ТРЕСКА — ЭТО НЕ ТА ТРЕСКА, КОТОРУЮ МОЖНО ВИДЕТЬ В МАГАЗИНАХ И НА РЫНКАХ. ОНА ОТЛИЧАЕТСЯ НЕЖНЫМ ВКУСОМ И СОЧНЫМ ВОЛОКНОМ. МЯСО ТАКОЙ РЫБЫ ПО ПРАВУ СЧИТАЕТСЯ ДИЕТИЧЕСКИМ, ТАК КАК ЖИРНОСТЬ ЕГО СОСТАВЛЯЕТ МЕНЕЕ ОДНОГО ПРОЦЕНТА. А ЗНАМЕНИТАЯ ПЕЧЕНЬ ТРЕСКИ! ЭТО ЖЕ НАСТОЯЩИЙ ДЕЛИКАТЕС! ПОДЖАРЕННАЯ НА СКОВОРОДЕ С ЛУЧКОМ И МОРКОВКОЙ! ВЫ УЖЕ ОЩУЩАЕТЕ ВКУС ЗАМЕЧАТЕЛЬНОЙ РЫБЫ? ТОГДА В БЛИЖАЙШИЕ ВЫХОДНЫЕ ПРОБУЙТЕ СЕБЯ В РОЛИ ЛОВЦОВ ТРЕСКИ!

Справка Т.Е.

Треска содержит большое количество белка, витамин В12, йод, аминокислоту тирозин и не менее 1% жира. Белок поддерживает в хорошей форме мышцы. Тирозин стимулирует работу мозга, в частности помогает концентрироваться в стрессовой ситуации. Витамин В12 борется с негативным воздействием стресса, а йод «подкармливает» щитовидную железу.

Норма: 200 гр в день.

Как есть?

Делать уху, котлеты, тушить и запекать в фольге, можно готовить на пару

КРАЙ ЗЕМЛИ

В ПРИМОРЬЕ СОХРАНИЛИСЬ МНОГИЕ ПРЕДСТАВИТЕЛИ ЖИВОТНОГО И РАСТИТЕЛЬНОГО МИРА ДАВНО МИНУВШИХ ЭПОХ: ОРЕХ МАНЬЧЖУРСКИЙ, ТИС ОСТРОКОНЕЧНЫЙ, АРАЛИЯ, ЖЕНЬШЕНЬ, БАРХАТ АМУРСКИЙ, УССУРИЙСКИЙ ТИГР, ЛЕОПАРД, ГИМАЛАЙСКИЙ МЕДВЕДЬ, ПЯТНИСТЫЙ ОЛЕНЬ, ГОРАЛ, ФАЗАН, ГОЛУБАЯ СОРОКА. ВМЕСТЕ С ЭТИМ ФАУНУ И ФЛОРУ ПРИМОРЬЯ ОБОГАТИЛИ ХОЛОДОЛЮБИВЫЕ СИБИРСКИЕ И ОХОТСКИЕ ВИДЫ: БЕРЕЗА, ЕЛЬ, ЛИСТВЕННИЦА, ОСИНА, БУРЫЙ МЕДВЕДЬ, РОСОМАХА, СОБОЛЬ, РЯБЧИК.



Федеральное государственное учреждение «Лазовский государственный природный заповедник им. Л.Г. Капланова» организовано 10 февраля 1935 года и является природоохранным, научно-исследовательским и эколого-просветительским образованием федерального значения. Современная территория заповедника составляет 121 тыс. га, 16 тыс. Протяженность границ 240 км. В состав заповедника входят два морских острова — Петрова и Бельцова. Лазовский заповедник сохраняет природные комплексы и объекты горной экосистемы уникальных уссурийских лиановых кедрово-широколиственных лесов южного Сихотэ-Алиня, не имеющих себе равных по биоразнообразию и продуктивности. В заповеднике распространены 1284 видов сосудистых растений, 285 — мохообразных, 685 — водорослей, 407 — лишайников и 1189 — грибов. Богатство флоры составляет более 60% от флоры Приморья. Фаунистический список насекомых заповедника включает более 3000 видов. Отмечено 18 видов рыб, 8 видов земноводных, 2 вида ящериц и 6 — змей. Фауна птиц представлена в заповеднике 356 видами, из которых 140 здесь гнездятся. Список млекопитающих включает 60 видов.

На всем Дальнем Востоке России нет таких особо охраняемых природных территорий. Многие виды животных и растений известны в мире только с территории заповедника. В Лазовском заповеднике сохраняется высокая плотность амурского тигра и самая крупная популяция амурского горала. Под охраной в Лазовском заповеднике находится дикий пятнистый уссурийский олень. Заповедная территория сохраняет исторические памятники с эпохи неолита до средневековья. К числу уникальных природных феноменов относятся остров Петрова, озеро Заря, горячие минеральные радоновые источники. Под контролем заповедника находятся 6 памятников природы. Лазовский заповедник является центром концентрации особо охраняемых природных территорий в юго-восточном Приморье. Вокруг него создается сеть национальных парков «Зов тигра» и «Южно-Приморский», заказники, памятники природы, оздоровительные и курортные зоны. Заповедник стабильно входит в число лучших заповедников по достижениям в охране, науке, экологическому просвещению.



Кафе «Урсула»



Мы предлагаем вам времяпрепровождение в волшебном мире подводной пещеры. В нашем уютном зале вы можете провести как веселую вечеринку, так и корпоративную встречу с демонстрацией информационных роликов.

режим работы – с 11:00 до 24:00,
но по вашему желанию мы можем остаться с вами до утра.

г. Владивосток, ул. Светланская, 181, тел.: 269 557



БАЗА ОТДЫХА «МУРАВЬИНАЯ» — ДОСТОЙНЫЙ ОТДЫХ ВДАЛИ ОТ ДОМА

База отдыха «Муравьиная» расположена на берегу одной из самых живописных бухт Уссурийского залива. Уникальный ландшафт — дубовый лес и морское побережье. Гостей ждет четырехэтажный коттедж с отоплением, горячим и холодным водоснабжением, туалетом в номере, спутниковым телевидением, в каждой комнате которого веет теплом и уютом домашнего очага. Здесь радушно встречают гостей круглый год и в любое время суток. В номерах со всеми удобствами им приятно, комфортно и уютно. На первом этаже здания расположен бар-столовая на 30 человек, где можно заказать разнообразные коктейли. Все кулинарные пожелания выполняют первоклассные повара. Зачастую они балуют гостей замечательными блюдами домашней кухни. Таким образом, обстановка как нельзя лучше располагает к отдыху в дружной компании. Великолепная развлекательная программа, веселый ведущий, всевозможные конкурсы, представления и призы обязательно поднимут настроение и не позволят скучать.

А ЕСЛИ ХОЧЕТСЯ РАЗВЛЕЧЕНИЙ НА СВЕЖЕМ ВОЗДУХЕ, ТО В ПРОКАТЕ НАЙДЕТСЯ ВСЕ НЕОБХОДИМОЕ: БАДМИНТОН, МЯЧИ ДЛЯ ФУТБОЛА, ВОЛЕЙБОЛА, БАСКЕТБОЛА; СКАКАЛКИ, ДАРТС, КАНАДСКИЕ КАТАМАРАНЫ И Т.Д. ТЕРРИТОРИЯ БАЗЫ ОТДЫХА РЕГУЛЯРНО ОБРАБАТЫВАЕТСЯ ОТ КЛЕЩА.

К тому же база, расположенная в отдалении от других баз и санаториев, тщательно охраняется. Поэтому здесь круглый год царят комфорт и безопасность. Отдыхающих ждут не только комфортабельные номера, но и баня с дубовыми вениками. База отдыха проводит корпоративные вечеринки, свадьбы, юбилеи с профессиональными ведущими. Ко всем заказчикам торжеств индивидуальный подход: клиенты базы могут заказывать меню, исходя из своих финансовых возможностей. Для детей по окончании учебного года предлагается отдых в детском оздоровительном лагере «Rainbow — Радуга». Свежий морской воздух, сбалансированное пятиразовое

питание, одобренное диетологом, позволит получить необходимый комплекс витаминов и заряд бодрости на новый учебный год. Детский оздоровительный лагерь «Rainbow — Радуга» — единственный детский лагерь, в котором отдыхают только 50 детей. В выходные дни родители могут заказать номера и находиться рядом со своими детьми. Ваши дети побывают на острове спокойствия и доброжелательности, где весело и интересно проведут время в кругу сверстников. Спортивные соревнования, игры с призами, пейнтбол, купание в море три раза в день при благоприятных медицинских и климатических условиях — все это укрепит здоровье ваших детей. Познавательные экскурсии и походы одного дня помогут ребятам углубить знания, полученные в школе, по таким предметам, как история, география и биология. Атмосфера уюта, царящая на базе отдыха «Муравьиная», позволяет детям чувствовать себя, как дома, расслабиться и отвлечься от городского шума. Все время дети находятся под присмотром врача, опытных педагогов и надежной охраны, которая обеспечивает комфортный и спокойный отдых.



В ЛЮБОМ СЛУЧАЕ ОТДЫХ НА БАЗЕ «МУРАВЬИНАЯ» НАДОЛГО ОСТАВИТ В ВАШЕЙ ПАМЯТИ ПРИЯТНЫЕ ВОСПОМИНАНИЯ ОБ ЭТОМ ПРЕКРАСНОМ МЕСТЕ.




прокат канадских катамаранов

прогулки, рыбалка

комфортабельные двухместные номера с горячей и холодной водой, туалетом, спутниковым ТВ

уютный зал с баром, ТВ и караоке



по-домашнему
вкусная кухня

русская баня

спортивные площадки
для игры в футбол,
волейбол, баскетбол

крытая площадка
с мангалом

парковка для автомобилей



Наши скидки:

юбилярам и именинникам молодоженам: номер люкс бесплатно!
компании 6 и более человек, скидка 10% на услуги проживания и 200руб на услуги бани
Администрация базы отдыха и персонал приложат все усилия, чтобы ваш отдых и развлечения были полноценными!!!

ООО «АМИДА-ТУР»

г. Владивосток, ул. Снеговая, 1

тел.: 499-579, 499-686, тел.: базы 485-859

e-mail amida-tour@bk.ru, www.amidatour.ru

ОТДЫХ ЦВЕТА «РАДУГИ»

КАЖДЫЙ РАЗ, КОГДА НАСТУПАЕТ ЛЕТО, ВОЗНИКАЕТ ВОПРОС: «ГДЕ ОТДОХНУТЬ?» МЫ СТРЕМИМСЯ К ДУШЕВНОМУ ПОКОЮ И ОЩУЩЕНИЮ ПОЛНОЙ БЕЗМЯТЕЖНОСТИ, НО НЕ ЗНАЕМ, КАК И ГДЕ ИХ ОБРЕСТИ СРЕДИ СУМАТОХИ НАПРЯЖЕННЫХ БУДНЕЙ? ОТВЕТ ПРОСТ — КОНЕЧНО ЖЕ, НА ЖИВОПИСНОМ ПОБЕРЕЖЬЕ. ОТКРОЮ СЕКРЕТ И РАССКАЖУ ОБ ОДНОМ УДИВИТЕЛЬНОМ РАЙСКОМ МЕСТЕ, ГДЕ МОЖНО ПРОВЕСТИ ОТПУСК ВСЕЙ СЕМЬЕЙ. УВЕРЕННА, ОСТАНУТСЯ ДОВОЛЬНЫ И ВЗРОСЛЫЕ, И ДЕТИ. ЭТО БАЗА ОТДЫХА «РАДУГА».



С ОДНОЙ СТОРОНЫ ЕЕ ОКРУЖАЕТ МОРЕ, С ДРУГОЙ — ПРИРОДНОЕ ОЗЕРО ЛИВАДИЙСКОЕ. СРАЗУ ЗА БАЗОЙ — ЛЕСНАЯ РОЩА. ОДУРЯЮЩИЙ ЗАПАХ ТРАВ И СКАЗОЧНЫЙ СВЕТ СКВОЗЬ ЛИСТВУ... КАЖЕТСЯ, ТЫ ПОПАЛ В ВОЛШЕБНЫЙ МИР, НЕ РАЗ ОПИСАННЫЙ РУССКИМИ КЛАССИКАМИ В СВОИХ ПРОИЗВЕДЕНИЯХ.

Аккуратные аллеи с гармоничными клумбами цветов ведут к спальным корпусам. Здесь одновременно просто, стильно и уютно. Двух-, трехместные номера радушно принимают гостей. Более требовательные отдыхающие могут поселиться в номерах класса «люкс». Но для нас важно было другое. Детвору ждали прекрасно оборудованные площадки с горками, качелями и батутами. Взрослых — игры в пляжный волейбол, футбол и пейнтбол. Высококвалифицированная служба безопасности позволяет просто забыть и не думать о возможных неприятных ситуациях, с которыми зачастую сталкиваются отдыхающие. И это, согласитесь, дорогого стоит.

Не передать словами впечатления от морских прогулок и выходов на рыбалку. Первый в жизни клев, первая в жизни победа. Что может быть лучше?

А восхождение на сопку и открытие великих тайн возникновения пещер и водопадов! Такие мероприятия всегда хочется отметить как важное событие. И в этом вопросе все в «Радуге» на самом высоком уровне. Шашлычка на берегу озера? Пожалуйста! Коктейль в баре и продолжение праздника в танце? Пожалуйста!

Поверьте, не стоит искать чуда в дальних странах. Оно рядом. Просто нужно увидеть приморскую «Радугу», и ты будешь возвращаться сюда снова и снова.

Приморский край, п. Ливадия,
ул. Рифовая, 34
тел. /факс 8 (4236) 65-29-08, 65-05-35
сот.: 8-908-461-14-02
e-mail: rainbow@ablogic.ru
www.boraduga.ru



ТЕКСТ Елена Чубарь

Небольшие острова заповедника, суммарная площадь которых едва достигает 1000 га, демонстрируют замечательный пример адаптации растений и образуемых ими сообществ к суровым морским условиям.

Тысячелетиями развивались они в изоляции от материка, потеряли многих своих континентальных спутников, но выстояли, перестроились и смогли приспособиться, создав неповторимые ансамбли и композиции, которые икогда не увидишь на материке.

Леса размещаются здесь не на южных, а на северных и западных, закрытых от моря, склонах. Сильные ветра и дефицит влаги заставляют деревья куститься и прижиматься к земле. Даже «дерево фараонов» — могучий тис — принимает здесь шпалерную и стелющую формы и образует, подобно кедровому стланнику, непроходимые заросли. Лишь немногие породы деревьев способны противостоять натиску морской стихии. Украшением заповедника являются рощи сосны густоцветковой. Тонкой прерывистой цепочкой тянутся они вдоль п-ова Гамова, лишь кое-где образуя настоящий лес. Растут сосны на голых скалах, на крутых обрывах, поднимая вверх на медно-красных узловатых стволах изумрудные шатровые кроны. Особенно хороши они зимой и поздней осенью на фоне прозрачного голубого неба и штормового моря, когда ничто не мешает любоваться их сложной архитектурой и красотой.

Обилие вишневых деревьев придает островным лесам особенный, восточный колорит. Подобно сакуре расцветивают они весеннюю зелень своей бронзовой листвой и розовой дымоккой соцветий.

НА КРАЮ МОРЯ И СОСЕН





Удивительно красив весной о. Фуругельма. Королевская азалия – ододендрон Шлиппенбаха – окутывает остров сплошной розовой пеленой, сочетаясь с нежными оттенками распускающейся листвы дуба. Наветренные склоны сопки и морские террасы островов покрыты лугами. Яркие пятна соцветий зорьки, тимьяна, зверобоя, патрэнтий украшают луга в середине лета и образуют настоящий многоцветный ковер. Ближе к осени краски блекнут, на фоне монотонного зеленого покрова выделяются лишь серебристые султаны мискантуса и метелки тростника. На голых вершинах и береговых обрывах, на скалах и песчано-галечных пляжах растут виды, готовые мириться с бедными каменистыми почвами. Нижнюю ступень у уреза воды занимают солевывосливые астеры -толстянки: мертвенция, солянка, латук ползучий, крестовник, гонкения. Чуть выше на скалах и задернованных склонах появляются жестколистные злаки. Здесь же разместились смолевки и горноколосники, подорожник камчатский и прекрасные сине-голубые приморские астры — мелкопестник Охари и разнообразные гетеропаппусы. Как на садовых клумбах разрастаются на скалах сиреневые и оранжево-красчатые лилии. На своеобразных висячих лужайках, образовавшихся на уступах морских обрывов, выделяются красивые шаровидные соцветия луков самых разнообразных расцветок и оттенков: сиреневые, розовые, пурпурные, желтые. Прибрежные пески и галечники узкой каймой обвивают заросли шиповника морщинистого, знакомой всем розы-ругозы. Крупные, величиной с ранетку, его ярко-красные плоды представляют собой природную кладовую сахаров и витаминов и пользуются большим спросом у обитателей заповедника — птиц, мышевидных грызунов и даже насекомых. Особую эстетическую и научную ценность представляют сообщества крупных субтропических лиан — девичьего винограда и пуэрарии, орнаментально разрастающимися по поверхности гранитных и базальтовых скал на о-вах Фуругельма, Стенина, Фальшивый.



Своеобразие флоры островов сказывается в смешении здесь крайне северных и южных растительных форм, чему способствует экранирующее влияние моря. Под пологом рододендрона Шлиппенбаха растет северный рябчик камчатский, дальневосточная пихта белокорая соседствует с гималайским папоротником - страусником восточным, арктическая пушица – с тропической малиной колючей. 62 вида растений заповедника относятся к категории особо охраняемых видов и внесены в Красные книги различного ранга. Популяции 4-х из них: малины колючей, девичьего винограда триостренного, кермека четырехгранного, дубровника верониковидного охраняются в России только в Дальневосточном государственном морском заповеднике.



ФОТО Александр Кепель, Александр Ратников, Елена Чубарь




ПОГОДА НАМ БЛАГОВОЛИЛА, УТРО ПЯТНИЦЫ, 28 АПРЕЛЯ, БЫЛО СОЛНЕЧНЫМ И В МЕРУ ТЕПЛЫМ. СБОР НАЧАЛСЯ В 10 ЧАСОВ У ПОДЛОДКИ С-56 — ПОСТОЯННОЕ МЕСТО СБОРА ДЖИППЕРОВ ИЗ РАЗНЫХ КЛУБОВ. ОКОЛО 60 АВТОМОБИЛЕЙ РАЗНЫХ МОДЕЛЕЙ, МАРОК, СТЕПЕНЕЙ КОМПЛЕКТАЦИИ СОБРАЛИСЬ НА КОРАБЕЛЬНОЙ НАБЕРЕЖНОЙ ДО ПОЛУДНЯ, КОГДА БЫЛ НАЗНАЧЕН СТАРТ. АВТОМОБИЛИ СТОЯЛИ В РЯД И БУКВАЛЬНО ПОРАЖАЛИ ВСЕМ СВОИМ ВИДОМ: ОТ ВОИНСТВЕННОЙ РАСКРАСКИ ДО СПЕЦИАЛЬНО ВЫГНУТЫХ ДУГ И БАМПЕРОВ. ЭТО БЫЛО ПОХОЖЕ НА ВСТРЕЧУ СТАРЫХ ДРУЗЕЙ — НЕКОТОРЫЕ ДЖИППЕРЫ ДАВНО ЗНАЮТ ДРУГ ДРУГА — ВСЕ ВЫХОДЦЫ ИЗ ОДНИХ КЛУБОВ. ВСЕ РАЗБИЛИСЬ ПО КОМПАНИЯМ, ДЕЛИЛИСЬ ВПЕЧАТЛЕНИЯМИ О ПРОШЛЫХ ПОЕЗДКАХ, РАССКАЗЫВАЛИ О НОВЫХ «ФЕНЕЧКАХ» ДЛЯ АВТОМОБИЛЕЙ, С ГОРДОСТЬЮ ДЕМОНИСТРИРОВАЛИ ПОСЛЕДНИЕ ПРИОБРЕТЕНИЯ ИЛИ СТАРЫЕ ЗАЛЕЧЕННЫЕ «ШРАМЫ».

Почему-то мне вспомнилась теория на счет схожести собаки и ее хозяина, здесь видимо тоже присутствует некоторая степень общности — автомобиля и владельца. Впоследствии, в процессе общения с участниками выяснилось, что такая общность легко объяснима: ведь все изменения в автомобиле проходят, если не с легкой руки джиппера, то хотя бы под его чутким руководством. Практически все не раз и не два перебирали вручную своего железного коня, знают в нем каждый винтик, потому и ремонтируют быстро, все изменения: необычный бампер, большой бензобак — либо делают сами, либо заказывают по собственным чертежам в мастерской.



В полдень, когда солнце встало ровно над нашими головами, мы отправились покорять Шкотовское плато. По словам одного из постоянных участников, я -то человек новый, в этом году организаторы изменили привычное название на «Шкотовскую карусель» — покрутитесь, мол. Название оправдало себя на все 100 процентов, но по порядку... Приехав на место, возле речки Стеглянухи, джипперы сразу поставили палатки и занялись своими автомобилями, чем немало меня удивили. Честно говоря, думал о наших экстремалах хуже. Вспоминал многочисленные анекдоты про рыбалку, ожидал увидеть огромное количество алкоголя. Не то чтобы его совсем не было, но видимо джипперам хватало того адреналина, который они получали каждый раз от подобных мероприятий, пили все исключительно по маленькой и исключительно для профилактического эффекта. Кроме того, оказалось, что следующим утром участникам предстоит пройти тест на допинг, о чем позаботились организаторы, чтобы не допустить пьяных аварий. Вообще, об организации трофи надо сказать отдельно. Много хороших слов об организаторах было сказано и самими участниками и мне, как наблюдателю, не хочется от них отрываться. Все было продумано до мелких подробностей, очевидно, сказывался и опыт проведения подобных мероприятий в прошлые годы. На поляну привезли полевую кухню. Те, кто не хотел готовить, могли воспользоваться ее услугами. Врачи, проводившие допинг-контроль могли в случае необходимости оказать медицинскую помощь. Вместе с участниками, все трассы проходили и судейские автомобили, жюри наблюдало за прохождением препятствий с места событий. Меня, как представителя прессы, определили в один из экипажей. Отец и сын собирались участвовать на российском УАЗе. Мне, как человеку, живущему в Приморье и давно привыкшему к японской технике, такое, конечно, непонятно. Однако, за время всего соревнования, я проникся глубоким уважением к российскому автопрому в целом и УАЗикам в частности. На следующее утро — утро старта — прошла жеребьевка, нашему экипажу выпало ехать почти в самом конце. Мне, как наблюдателю было, конечно, обидно, в начале ехать было бы интереснее, но такова селя ви, как говорят французы. Впрочем, и на наш экипаж впечатлений хватило. Все машины отъезжали с интервалом в 5 минут, чтобы не было суеты в лесу и на трассе. На 1-м этапе рейда главным образом проверялось умение ориентироваться и мыслить тактически. За 4 часа необходимо было найти и отметить на обозначенных точках. Сделать это было достаточно трудно: некоторые из отметок можно было сделать прямо на дороге, за другими — приходилось ехать в лес, а третьи можно было достать, только заехав в реку. Здесь были достаточно сложные участки, особенно меня впечатлила езда по реке. УАЗик показал себя на высоте, даже сложные подъемы мы преодолели без помощи лебедки. Не обошлось и без забавного: при выезде на трассу мы на нашем заляпан-



«ШКОТОВСКАЯ КАРУСЕЛЬ» ЗАКРУЖИЛА ПРИМОРСКИХ ДЖИППЕРОВ





В ПОИСКАХ ЗОЛОТОГО ЕРША

Желтый морской окунь или, как его называют в народе, золотой ерш, наряду с осьминогом Дофлейна, является визитной карточкой подводного мира Приморья.

В заливе Петра Великого и его окрестностях эти крупные и невозмутимые рыбы совсем не боятся ныряльщиков и подпускают их на расстояние вытянутой руки.

Справка Т.Е.

Желтый морской окунь или трехполосная марулька — рыба из отряда скорпеновых, достигает длины до 50 см, живет до 30 лет. Обитает среди россыпи крупных камней и скал на глубинах до 80 м.



ФОТО И ТЕКСТ Андрей Шпатак

В заливе Владимира дайверов из томского клуба «Скат» интересовали остатки крейсера «Изумруд» который был затоплен в период русско-японской войны 1904-1905 гг.

А меня и Володю Полянского интересовали не только обломки истории и подвиг русских моряков. Мы распланировали погружение так, чтобы успеть на каменистый свал, где можно встретить золотого ерша. Здесь, на свале, мы встретили пару осьминогов, безразмерные стаи восточного окуня, несколько рогаток, россыпь пурпурных асцидий. Мохнатоголовые собачки без особых проблем позволяли себя гладить и не торопились прятаться под камни. И вот среди стаи восточного окуня встречаю одного, достаточно крупного золотого ерша. Сначала просто не поверил своим глазам. Пока подходил поближе к ершу и менял фотоаппараты, он ушел под камень и больше не пожелал оттуда выходить. Воздух в баллонах был на исходе, и пришлось выходить на поверхность. В следующее погружение мы вновь встретились с золотым красавцем и даже успели его сфотографировать.

В перерыве между погружениями Володя Полянский рассказал, что знает место под Находкой в районе Трехозерья, где золотые ерши пока еще водятся в большом количестве, и предложил понырять там.

Через месяц мы отправились в сторону Находки. Трехозерье — это песчаная бухточка, прикрытая с восточной стороны тремя скалистыми островами. Лодку — надувной «Зодиак» — к морю буксируем микроавтобусом. Там загружаем в нее снаряжение, фотоаппаратуру и баллоны на два погружения. К району погружения шли минут двадцать, при этом из-за сильной короткой волны лодка непрерывно подпрыгивала. Наконец, при помощи эхолота нашли вершину подводной «банки» и бросили якорь на нужную глубину. Только после этого погружаемся и идем вниз по диагонали. Сразу чувствуется сильное течение с юга. Проходим вниз вдоль подводной скалы, которая заросла актиниями различных форм и расцветок. Вокруг множество крупных мидий и морских звезд. В узкой расселине на глубине восьми метров попадает парочка мохнатоголовых собачек. Начинаем снимать на видео. На ровных поверхностях камней сплошным ковром лежат самки окуня-терпуга, но при нашем приближении они начинают подни





маться и уходят плотной стайей. Мы продолжаем погружаться вдоль скалы. Температура воды уже не больше десяти градусов тепла. Зато на этой глубине видимость увеличивается до 15 метров. Внутри окуневых стай появляются одиночные ерши. Мелкие нас не боятся, а вот крупные особи стараются сразу уйти под камни. Володя начинает снимать на видео золотого ерша, но тот неторопливо уходит в сквозной грот. Я обгибаю его с другой стороны, и вот она- долгожданная встреча с золотым ершом. Едва успеваю сделать несколько кадров, как он уходит в более глубокую и узкую расселину. Спускаюсь еще глубже и вижу возле огромного камня красавца золотого ерша. Аккуратно настраиваю объектив и начинаю съемку. При этом стараюсь незаметно приблизиться к нему. У ерша мощная голова с большими глазами, три зубца на жаберных крышках, веретенообразное туловище желтого цвета с темными полосами и широко растопыренные колючие плавники. Одним словом, красавец! Время всплывать, и мы неторопливо идем вверх вдоль скалы. Решаю запечатлеть ярко красную морскую звезду на камешке, а чуть выше огромные стаи окуня-терпуга, подсвеченные в контровом свете солнцем. Замечательный получился кадр! Выходим на глубину десяти метров с другой стороны скалы, и нам открывается редкий для Приморья вид - стая крупных рыб стоит на течении у скалы. Это тоже ерши, только голубые (под водой они выглядят черными), а у меня остался последний кадр. Всплываю с чувством некоторой неудовлетворенности. У самой поверхности встречаю стаю неизвестных рыб(как выяснилось позже это серебристые пампы, жители субтропиков и большая редкость в Приморье). Выходит, что мне очень повезло! Мы с Володей снимаем снаряжение, выбираем якорь и идем к берегу в одну из небольших бухточек, чтобы отдохнуть, поменять баллоны и зарядить новые пленки в фотоаппараты. И вот уже новое погружение. Решено запечатлеть стаю голубых ершей. Как ни странно, но находим ее без проблем. Она стояла там, где мы расстались. Начинаем фото- и видеосъемку, стараясь выбрать наиболее интересный ракурс. В расселине у основания скалы встречаем еще несколько ершей, причем настолько крупных, что перемещаться они могут только боком. После съемки голубых ершей идем на глубину вдоль скалы. Нас сопровождают стаи терпуга, мохнатоголовые собачки и тихоокеанские рогатки. Встречаем несколько золотых ершей, но они нас не подпускают, уходят вглубь под камни. На глубине 30 метров под огромным камнем нора с осьминогом. Хозяин общаться отказался, лишь пара сторожевых щупалец вылетела нам навстречу, потрогала за плечо и скрылась в глубине норы. Время летит неумолимо быстро, и уже пора подниматься вверх. Что ж, программа по нырянию выполнена, ершей увидел, отснял шесть пленок за четыре погружения. До новых встреч, Трехозерье!



Дайвинг на севере Приморского края
бухта Рудная
www.asdiver.narod.ru

Мирабель тур
Владивосток, ул. Мордовцева, 8/41
тел.: 4232 408 116
e-mail: info@mirabeltour.com
www.mirabeltour.com



ecotourism

«Экологический туризм — это целенаправленные путешествия в природные территории с целью более глубокого понимания местной культуры и природной среды, которые не нарушают целостность экосистем, при этом делают охрану природных ресурсов выгодной для местных жителей».

Общество Экотуризма, Ecotourism Society, 1994.



ОЗЕРО КРОНШТАДТСКОЕ

Здесь растет удивительное растение с крупными ярко-розовыми цветами. Лотос Комарова — один из самых древних и красивых представителей дальневосточной флоры. На озере можно не только любоваться лотосами и вдыхать неповторимый тонкий аромат, но и купаться среди цветов, встречать с ними рассвет. Цветет лотос Комарова в июле-августе. А в сентябре в его коробочках-корзинках созревают коричневые орешки.



ЭТО НАПРАВЛЕНИЕ ТУРИЗМА СРЕМИТЕЛЬНО РАЗВИВАЕТСЯ ВО ВСЕМ МИРЕ, И ОНО НЕ МОГЛО ОСТАТЬСЯ БЕЗ ВНИМАНИЯ СО СТОРОНЫ ТУРИСТИЧЕСКИХ КОМПАНИЙ ПРИМОРСКОГО КРАЯ. ПРЕДЛАГАЕМ ОТПРАВИТЬСЯ ПО ЭКОМАРШРУТУ В ХАНКАЙСКИЙ РАЙОН.



ТИГРИНЫЙ ПИТОМНИК

Недалеко от города Спасска-Дальнего в поселке Гайворон расположен зоологический стационар-питомник. Научный сотрудник Биолого-Почвенного института ДВО РАН В.Юдин с удовольствием расскажет туристам о своих наблюдениях за тиграми. Более 25 лет он изучает поведение, взаимоотношение, особенности питания и размножения этих прекрасных и гордых обитателей Приморского края.

РАЗМЕЩЕНИЕ

Для проживания предлагается усадьба в живописном селе Кронштадтка. Уютный домик рассчитан на комфортное проживание восьми человек. Деревенская атмосфера тишины, покоя и умиротворения поможет забыть городскую суету. Свежая клубника, парное молоко и зелень с огорода напомнят о забытых ценностях натуральных продуктов.

ХАНКАЙСКИЙ ЗАПОВЕДНИК

Необыкновенный уголок природы, расположенный в водно-болотистых угодьях бассейна озера Ханка. В Ханкайском заповеднике, основанном в 1990 году, останавливаются во время миграций сотни тысяч птиц, включая красивейших и редчайших: дальневосточного белого аиста, даурского и японского журавлей, белую и желтую цапель. Любоваться птицами можно в с орнитологических вышек, расположенных на кордоне «Восточный». В озере Ханка водятся сазан, амурский сом, щука, белый и пестрый толстолоб, амур белый, змееголов, серебряный карась, монгольский краснопер. В нем обитает дальневосточная черепаха. Она активный и крайне шустрый хищник, который охотится только в воде. Размеры черепахи могут достигать 25 см в длину. Мордочка ее вытянута в хоботок. Панцирь зеленовато-бурого цвета с мелкими желтыми пятнами. Лапы снабжены плавательными перепонками, на пальцах — острые коготки. На береговые отмели черепаха выходит для отдыха, солнечных ванн и для кладки яиц. При малейшей опасности стремительно уходит в воду. Добычу хищница подстерегает на дне, зарывшись в ил или песок. Питается мелкими рыбами, ракообразными, моллюсками, насекомыми. Недавно было установлено, что дальневосточной черепахе свойственно исключительное приспособление к водному образу жизни. Эти животные — в числе немногих рептилий — обладают кожным дыханием. Дальневосточная черепаха может проводить под водой, не показываясь на поверхности, до 15 часов. Живет в реках и озерах с илистым или песчаным дном, разреженным подводной растительностью. Просыпаются черепахи в апреле, а с мая по август самка может отложить до 55 яиц, закапывая их на песчаном берегу в хорошо прогреваемом сухом месте, но недалеко от воды. Через 60 суток появляются на свет маленькие черепашки. Дальневосточных черепах в природе осталось крайне мало. Случайно натолкнувшись на этого яркого представителя семейства рептилий, не тяните к нему руки, не играйте, не уничтожайте. Любуйтесь!



СУТЬ И СМЫСЛ ВЕЛИКОЙ АМЕРИКАНСКОЙ МЕЧТЫ В МОТОРАХ «MERCURY MARINE»

«MERCURY MARINE» СЧИТАЕТСЯ КОМПАНИЕЙ НОМЕР ОДИН В ОБЛАСТИ МОТОРОСТРОЕНИЯ. ЭТА ФИРМА — ВЕДУЩИЙ МИРОВОЙ ПРОИЗВОДИТЕЛЬ СУДОВЫХ ДВИГАТЕЛЕЙ. СРЕДИ ПРОИЗВОДИМЫХ ЕЮ ТОВАРОВ — ПОДВЕСНЫЕ МОТОРЫ (ПМ) MERCURY И MARINER, МОТОРЫ С КОРМОВЫМ ПРИВОДОМ MERCURUISER И СТАЦИОНАРНЫЕ, СПОРТИВНЫЕ MERCURY RACING, ЗАПАСНЫЕ ЧАСТИ И АКСЕССУАРЫ К МОТОРАМ, ВИНТЫ MERCURY И ТУРНООН, А ТАКЖЕ ВОДОМЕТНЫЕ ДВИГАТЕЛИ. ЭТОМУ АМЕРИКАНСКОМУ БРЭНДУ БОЛЕЕ 65 ЛЕТ, У НЕГО БОГАТЕЙШАЯ ИСТОРИЯ, НЕСРАВНЕННЫЙ ОПЫТ И НЕПРЕРЕКАЕМЫЙ АВТОРИТЕТ ВО ВСЕМ МИРЕ. В СВОЕЙ ОБЛАСТИ «MERCURY MARINE» ПОЧТИ НЕТ РАВНЫХ!

Сколько бы мы ни упражнялись в красноречии относительно достоинств американской техники, обязательно найдется некий скептик, мол, расхваливать американские моторы в регионе, заваленном относительно дешевым, японским ширпотребом, почти нонсенс. Однако именно это обстоятельство помогает компании «Босфор Восточный» — официальному дистрибьютору «Mercury Marine» успешно развивать свою деятельность на Дальнем Востоке России. Безусловно, японская техника самая японская в мире! Однако на нашем рынке в основном представлены «бэушные» ее образцы. Едва ли торговцы использованным товаром дадут вам хоть какие-нибудь серьезные гарантии. Компания «Босфор Восточный» дает на каждый проданный ею мотор по 2-3 года гарантийного срока (в зависимости от модели аппарата). При необходимости вам будут обеспечены — сервисное обслуживание, самая полная комплектация запчастей и ремонт без выезда за пределы региона.

О качестве моторов «Mercury Marine» можно говорить долго и красноречиво. Этот бренд наверняка знаком любителям водных видов спорта. Ни один уважающий себя рейсер не станет оснащать свой глиссер неблагонадежным мотором — в спорте это почти вопрос жизни и смерти. А «Mercury» — непревзойденный лидер знаменитых гонок «24 часа — Санкт-Петербург» и не только. Сама философия компании «Mercury Marine» — быть лидером! В принципе в этом суть и смысл воплощения Великой Американской Мечты. Как бы то ни было, «Mercury Marine» предпочитает работать по старинке. В том смысле, что американская дотошность в производстве моторов «Mercury» побуждает вспомнить о временах, когда большинство вещей делалось на века. Технику с логотипом «Mercury Marine» ни как не назовешь «одноразовой», она будет вам служить долгие годы и не ржаветь. В этом особая гордость американских производителей моторов. Комплектуемые двигатели «Mercury» сделаны из особого алюминиевого сплава, который для надежности покрывают в специальной горячей камере уникальным, антикоррозийным составом. Благодаря этому моторы «Mercury Marine», в условиях регулярного контакта с водой, могут не ржаветь по несколько десятков лет. Фантастика, да и только! Однако техническая дотошность отнюдь не мешает компании «Mercury» каждый сезон баловать своих поклонников чем-нибудь новеньким, более мощным и усовершенствованным. Если уж быть первым, то во всем! Еще

Более обстоятельно об американских моторах и не только вам расскажут сотрудники фирмы «Босфор Восточный», которые всегда рады видеть вас в магазине по адресу: г. Владивосток, Океанский проспект, 110, тел.: 300-099



на заре создания компания «Mercury» фактически установила экологические шаблоны для всей американской водомоторной промышленности. Когда жесткие природоохранные стандарты потрясли всех судостроителей, компания «Mercury» первой внесла необходимые изменения в свои изделия, уменьшившие выбросы, тем самым не только выполнив требования новых стандартов, но и превзойдя их.

В этой связи не удивительно, что в числе постоянных клиентов у дальневосточного дистрибьютора компании «Mercury Marine» — фирмы «Босфор Восточный» такие авторитетные организации как Институт биологии моря ДВО РАН, егерская служба Дальневосточного морского заповедника, МЧС Сахалинской области и прочие учреждения и службы, чья деятельность нуждается в экологически-безупречном и оперативном транспорте.

Большинство дальневосточных клиентов «Mercury Marine» все-таки предпочитают портативные, съемные моторы. Регион у нас рыболовный, а рыбу можно удить не только в море, но и в водах какой-нибудь таежной речушки, куда лодку и двигатель проще доставить на машине. Стационарные двигатели приобретают более обстоятельные путешественники, которых нередко волнует такой вопрос — совместимы ли американские двигатели с японскими малолитражными судами? Так вот — совместимы, потому что все серьезные фирмы давно перешли на мировые стандарты, которым должны соответствовать крепления двигателей во всем мире.



ОХРАНЯЮЩИЕ ЗВЕЗДНЫЕ ВРАТА

КОГДА-ТО ДЕТИ ОЧЕНЬ ЛЮБИЛИ ЧИТАТЬ. А СО СТРАНИЦ ПРИКЛЮЧЕНЧЕСКИХ РОМАНОВ ВЕЯЛО ВЕТРОМ СТРАНСТВИЙ. ОН ПЕРЕВОПЛОЩАЛ ЮНЫХ ЧИТАТЕЛЕЙ В ОТВАЖНЫХ МОРЕХОДОВ, ИСКАТЕЛЕЙ ПРИКЛЮЧЕНИЙ – КАПИТАНА КУКА, МАГЕЛЛАНА И БЕРИНГА. КАНУЛИ В ЛЕТУ ВРЕМЕНА ВОДИТЕЛЕЙ ФРЕГАТОВ, НЫНЕШНИЕ МАЛЫШКИ ВСЕ БОЛЬШЕ ПРОПАДАЮТ ЗА КОМПЬЮТЕРАМИ. А ТЕ, ЧТО ЗАЧИТЫВАЛИСЬ КНИЖКАМИ ЖЮЛЯ ВЕРНА И ДЖЕКА ЛОНДОНА, ДАВНО ПОВЗРОСЛЕЛИ.

Есть во Владивостоке компании «Босфор Восточный», где работают вполне взрослые дяди и тети, увлекающиеся дайвингом. Когда-то они тоже были детьми, но, даже повзрослев, умудрились не забыть своих детских книжек! Корабли, океаны, загадочные берега неведомой земли... По сути, каждый человек первооткрыватель. Время от времени команда «Босфор Восточный» отправляется в очередное путешествие, чтобы открыть для себя еще одно «белое» пятно на карте этой планеты.

На этот раз было решено отправиться к островам Французской Полинезии. Экзотический быт обитателей Океании, захватывающая дух «нырялка» — акулы, чудовищных размеров моллюски... Однако то, что команда «Босфор Восточный» увидела на острове Пасхи, ни шло ни в какое сравнение со всей этой экзотикой.

Остров Пасхи не блещет роскошью субтропической растительности. Лишь выжженная солнцем трава, да вымученный океанскими ветрами кустарник... Прибрежная вода холодная, невероятно прозрачная и почти необитаемая. В общем, на первый взгляд ничего особо привлекательного для туриста-аквалангиста... За что же остров Пасхи называют самым загадочным островом Земли? Пожалуй, загадочен сам факт существования обитаемого кусочка суши (117 кв. км) посреди Тихого океана - 3700 км от ближайшего южноамериканского материка и 2600 км до соседнего обитаемого острова. И, конечно, моаи – эти невероятные каменные исполины, составляющие значительную часть населения острова.

Остров Пасхи окутан легендами. Что в его истории — правда, а что — нет, не знает никто. Его открыл голландец Якоб Роггевен в 1722 году в праздник Пасхи, за что эта земля и получила свое название. Еще раньше аборигены называли этот кусок суши — пупом или центром Земли. Наверное, в этом был свой резон? По рассказам первооткрывателей, в начале XVIII века на острове уже почти не было растительности, воды, еды, проживало немногочисленное население, а каменные истуканы были разбросаны по окрестностям, как во время глобальной семейной ссоры. Никто из местных жителей ничего толком объяснить не мог. Много позже во время раскопок ученые обнаружили, что когда-то на острове была великолепная растительность и богатый животных мир. Куда все исчезло? На этот счет есть самые разные предположения.

Самая большая загадка острова — это, конечно, каменные истуканы. Кто их построил? С какой целью? До наших дней сохранилась древняя каменнотесная мастерская. В жерле одного из трех имеющихся на острове вулканов, выпиливались эти загадочные монолитные существа. До сих пор то тут, то там прямо из «туловища» вулкана выпирают каменные головы и тела... Такое ощущение, что мастера-каменотесы просто вышли на перекур. По одной из гипотез, на острове когда-то существовал вполне человеческий строй. Как это часто случается в людском обществе, аборигены принадлежали к разным социальным сословиям: были тут и свои начальники, и

Справка Т.Е.

Остров открыл голландец Якоб Роггевен в 1722 году в праздник Пасхи, за что эта земля и получила свое название. Еще раньше аборигены называли этот кусок суши — пупом или центром Земли.



рабы. А основной формой самоутверждения для островитян служили те самые статуи – моаи. Чем выше ты построишь каменного истукана, тем выше твой социальный статус: как доказательство, что у тебя больше и рабов, и возможностей. У некоторых моаи на головах были большие каменные шапки, что делало значительно выше и самого истукана и, соответственно, статус его хозяина. Что интересно, моаи, как люди, имеют разный рост и форму, но все они смотрят в небо. Согласно легенде, статуи сами ходили по окрестностям.

По версии же ученых на их производство, а особенно транспортировку, ушел весь лесной запас острова. В конце концов, на острове Пасхи не осталось ни одной пальмы. Людям стало не до истуканов... Не из чего стало строить лодки, чтобы ловить рыбу, нечего стало есть. Существует мнение, что местное население значительно сократилось отнюдь не из-за низкой рождаемости, а потому что оголодавшие аборигены начали поедать друг друга. Страшная сказка

для взрослых? Будем считать, что это всего лишь версия...

Остров Пасхи – клубок из гипотез, версий, загадок, большинство из которых по сей день остаются без ответа. Как бы то ни было, наша команда искателей приключений — «Босфор Восточный» была в восторге от самого пребывания на острове, где уникально все. Небо голубой чашкой на 360 градусов от горизонта до горизонта. На тысячи миль окрест самый большой в мире океан! Загадочные статуи, смотрящие в космос...

Остров из-за своей удаленности и отсутствия инфраструктуры до сих пор мог бы оставаться недостижимым, если бы американцы не построили на нем запасной космодром с шикарной взлетно-посадочной полосой. И тут неожиданно в голову приходят самые нелепые предположения... Остров Пасхи. Старо-аборигенское Рапа-Нуи – «Пуп Земли». Американский космодром... И почему это моаи все время смотрят в небо?... Может быть, они кого-нибудь ждут?...



СПУТНИКОВАЯ ПЕРСОНАЛЬНАЯ НАВИГАЦИЯ



В ПОСЛЕДНЕЕ ВРЕМЯ МАЛО КОГО УДИВИШЬ СОТОВЫМ ТЕЛЕФОНОМ ИЛИ КАРМАННЫМ ПЕРСОНАЛЬНЫМ КОМПЬЮТЕРОМ. БУКВАЛЬНО ЗА НЕСКОЛЬКО ЛЕТ ЭТИ УСТРОЙСТВА ВОШЛИ В НАШ ОБИХОД И УЖЕ СТАЛИ ЖИЗНЕННО НЕОБХОДИМЫМИ.

ПОСТОЯННОЕ СТРЕМЛЕНИЕ ЧЕЛОВЕКА УПРОСТИТЬ СВОЮ ЖИЗНЬ ВСЕГДА ПОДТАЛКИВАЛО ЕГО НА ВСЕВОЗМОЖНЫЕ УХИЩЕНИЯ – РАЗРАБОТКУ НОВЫХ ВЫСОКОТЕХНОЛОГИЧНЫХ УСТРОЙСТВ, ОБЛЕГЧАЮЩИХ НЕ ТОЛЬКО РАБОТУ, НО И ОТДЫХ. НАВЕРНЯКА ЛИШЬ НЕЗНАЧИТЕЛЬНЫЙ ПРОЦЕНТ ЛЮДЕЙ СМОЖЕТ ОТКАЗАТЬСЯ ОТ ТАКИХ «КОМПАКТНЫХ ПОМОЩНИКОВ».

Сейчас все большую популярность приобретает спутниковая персональная навигация. И все чаще можно услышать аббревиатуры ГЛОНАСС или GPS. Первая система принадлежит России, вторая — Соединенным Штатам Америки. Идея этих систем идентична – определить ваше точное место положение на местности. Обе системы были введены в действие в 80-х годах и для полноценной работы должны располагать группировкой по 24 спутника. К сожалению, в годы перестройки финансирование нашей системы навигации прекратилось, и количество спутников, находящихся на орбите, резко пошло на убыль. И только в настоящее время практически полностью удалось воссоздать работоспособность системы. За рубежом же постоянно велись разработки по оптимизации размеров приемника сигналов и интеграции в него различных сервисов и служб. В результате GPS-приемники сопоставимы с размерами сотовых телефонов, а по всему миру используются именно персональные навигаторы системы GPS.



ЧТО ЖЕ ДАЕТ ИСПОЛЬЗОВАНИЕ GPS-НАВИГАТОРОВ, И ПОЧЕМУ ЛЮДИ РАССМОТРЕЛИ В НИХ НЕЗАМЕНИМОГО ПОМОЩНИКА?

Навигатор служит для определения координат, но следует помнить, что координаты в системе GPS отличны от полученных координат в системе ГЛОНАСС. В России и США при расчетах используется разный тип эллипсоида Земли. И погрешность определяемых координат на картах, выпущенных в России с использованием американского навигатора, может достигать до 200 метров плюс к погрешности карты.

Навигатор позволяет записывать трек (пройденный вами путь). Не раз случалось, что люди уходили в лес в метель, и только используя GPS-навигатор, они могли вернуться назад. Так что, имея навигатор, невозможно заблудиться.

При помощи этого устройства можно отмечать точки вашего интереса. Эти точки можно обозначить. Например, здесь отличное место для рыбалки или поляна прекрасно подходит для привала. Проставьте дату и время, когда установили интересующую вас точку. Таким образом, вы исключите из своего путешествия многие проблемы.

Еще навигатор может измерить площадь озера или большого поля. Вам потребуется только обойти или объехать необходимую территорию, а GPS-приемник сам вычислит площадь, причем в каких вы хотите единицах! Да в принципе всех достоинств не перечислить. Ясно одно — навигаторы уже занимают прочное место среди «компактных помощников».

В России наибольшую популярность получили GPS-навигаторы фирмы «Garmin». У них относительно низкая цена при достаточно высоком качестве.

Навигаторы этой фирмы просты в обращении, имеют подключение к компьютеру и обладают достаточной водонепроницаемостью. Их используют в любую погоду на суше и море. Они подразделяются на несколько типов, в зависимости от области их применения, — портативные (для занятия спортом), картплоттеры и стационарные (автомобильные и морские).

Особое внимание необходимо уделить GPS-навигаторам «Garmin», поддерживающим картографию. Во внутреннюю память прибора загружаются карты любого региона России, в том числе Приморья, Хабаровского края, Камчатки или Сахалина.

Карты для навигаторов идут 2-х километрового масштаба с нанесением на них лесов и дополнительных слоев горизонталей (обозначения высот на карте). Вся информация на карте (название городов, рек, озер) представлена на русском языке, что существенно облегчает чтение с экрана навигатора при движении. Совсем скоро ожидается релиз морской карты залива Петра Великого для «загрузки» в GPS-навигаторы «Garmin».

Эта карта будет содержать информацию о промере глубин на дне залива, располагать информацией о скалах, подводных камнях. Так же на ней будет располагаться вся навигационная обстановка, включая фарватеры и маяки.

В перспективе по всей России планируется появление карт поддерживающим «авторouting» — автоматическая прокладка





маршрута. Что это значит? Например, вы находитесь в незнакомой местности и хотите доехать домой, набираете на навигаторе пункт назначения — «дом» и GPS-навигатор сам прокладывает кратчайший маршрут из любого места на карте к вашему дому. И еще, при движении навигатор выдает голосовые подсказки, предупреждающие о приближении к поворотам, чтобы вы вовремя свернули по маршруту. Карты с авторoutingом уже сейчас доступны для Москвы и Санкт-Петербурга. Что же касается новинок, анонсированных в Приморье, то Приморское аэрогеодезическое предприятие выпустило программный продукт с картой Приморского края. Вы устанавливаете его на ноутбук, к которому подключаете GPS-приемник и, таким образом, становитесь обладателем полноценной навигационной системы, обладающей широ-

чайшими возможностями. Данный программный продукт стал лучшим товаром 2005 года в Приморском крае! Так же существует широкий выбор морских карплоттеров фирмы «Garmin», в том числе GPS-навигаторы, интегрированные с эхолотом. Данный тип приборов вполне может заменить отдельно стоящие GPS-приемник и эхолот, что особенно актуально для маломерных судов и яхт. Безусловно, у спутниковых навигаторов большое будущее. И очень скоро они станут также необходимы и привычны, как сотовые телефоны.

Продукцию фирмы «Garmin» и ответы на все интересующие вас вопросы можно найти в компании «Навигатор».



НАВИГАТОР

ул. Русская, 3, офис 11 (напротив автовокзала), тел.: 34-67-90,
в точке продаж на Светланской, 205, тел.: 215-490, 68-22-38
www.navigatorvl.ru, e-mail: navigatorvl@mail.ru



ЦИПА РЕКА БЕЗ БРОДОВ

Рецепт мужского «позитива» (философы называют это интенсивностью жизни, женщины — счастьем) прост. Кровь надо до предела насытить кислородом и добавить убойную дозу адреналина. Приморцы — в силу щедрости природы родного края и своей собственной — могут предложить множество способов создания такого микса. Об одном из них сегодня рассказывают участники команды «Легион».



Несмотря на обилие водных ресурсов в Приморье, по-настоящему крутых рек в крае немного. Поэтому «легионеры» не брезгают использовать адреналиновые ресурсы соседних регионов. В поиске «тяжелого» драйва участников команды занесло, ни много ни мало, в Бурятию. Несмотря на некую наивность названия, река Ципа (4-я категория сложности) показала все свои совсем, кстати, не «циплячи» прелести и, конечно же, свой характер. 500-километровая река, пятая часть которой — пороги, пока не стала фаворитом спортсменов. «Легионеры» встретили лишь один плотик с двумя... поляками. И одна из причин — 160 км стоячей воды в начале пути, которые преодолеть под силу лишь терпеливым и целеустремленным. Иначе к порогам не подобраться. Однако определенный бонус в виде отличной рыбалки река предоставила и здесь. Поживиться можно щукой, окунем, сорогой (местная плотва).

Евгений Чеснаков, помощник руководителя команды: «Относительное занудство первой части сплава окупается щедро и сразу: лихо и мгновенно река входит в пороги. Их протяженность — 110 км. Средняя длина порога — 300 м, протяженность шивер — до 1 км. Особое коварство реки — хитрые «бочки», которых не видно по пути следования катамарана. Мощность порогов поражает даже бывалых. Несмотря на это, река доступна не только для матерых туристов, но и для начинающих. Дополнительной страховкой для новичков является достаточная глубина реки. Падение с катамарана не становится фатальной ошибкой, риск разбить голову о камни значительно снижается. Один из самых заметных плюсов — участки спокойной воды, которые позволяют восстановить силы после борьбы со стихией, причалить к берегу и за 15 минут «надергать» десяток крупных ленков. А еще можно полакомиться тайменем и хариусом». Иногда опасность представляют сильно меняющийся уровень воды и непуганая царем природы фауна. Однако, зверье



СПРАВКА Т.Е.

Команда «Легион» — достаточно молодой игрок в сфере водного спортивного туризма Приморья. Команда из 12 человек осознала себя единым целым именно после похода на Ципу. Несмотря на молодость, «легионеры» уже стали дипломантами Приморского фестиваля туристских фильмов и успели получить II место на Томской региональной конференции по водному туризму. Возраст участников — от 18 до 50 лет. Сфера интересов — реки 4-й и 5-й категории сложности. В активе — реки Туон, Кема, Акишма... Команда тесно сотрудничает с клубами «Сплав», «Монолит», «Луч», «Уссури» и др.



на рожон не лезет — децибелы 12 глоток надежно удерживают большинство животных от общения. И тем не менее, «легионерам» удалось увидеть волка, косулю и полакомиться изюбрятиной. Впрочем, ходить надо группой, а фальшфейер должен быть всегда под рукой. Третий этап сплава вознаграждает участников за все опасности и риски бурной средней части. Спокойная вода, но с быстрым течением, несет путешественников сквозь горные отроги к утесу, соединяющему две реки. Одна из которых — Витим, больше известный россиянам как «Угрюм-река» благодаря знаменитой экранизации романа Шишкова. Литературная аллюзия, без сомнения, добавит шарма любому путешествию.



Слияние рек Ципа и Витим

Несмотря на очевидный адреналиновый драйв, участники дружно отмечают важность психологической составляющей похода. **Сергей Полевщик**ов, идеолог «Легиона»: «Благодаря именно этому походу собралась группа единомышленников. Каждый показал, кто на что способен и кто на что готов... 20 дней похода — солидный срок, настоящее испытание. И в этом случае конфликтов практически не было, не подвел никто. Образовалась новая команда, мы выросли благодаря этому походу».

Камил Вахитов, руководитель команды: «Для таких походов необходим свой «психолог», человек наблюдательный, который может найти подход практически к каждому. Он должен уметь увидеть потенциальную проблему и не дать развиться конфликту». Прислушайтесь к совету профессионалов. Ведь роскошь человеческого общения ничуть не менее важна, чем уровень адреналина в крови. И удачи.



МУЗЫКА ПАРУСОВ

Последние несколько лет в Приморье идет активное возрождение парусного спорта, и ведущую роль в этом благородном деле играет владивостокский яхт-клуб «Семь футов». Располагается он на берегу живописной бухты Фёдоровой. Клуб объединяет более 300 яхтсменов, любителей виндсерфинга и буерного спорта. Все они живут одной большой парусной семьей. В яхт-клубе есть свои традиции и порядки. О них и хочу рассказать.

В мае яхтсмены, соскучившись по гонкам, начинают выходить на воду. Уже в начале месяца у юношей пройдут первые соревнования на акватории Амурского залива. Взрослым яхтсменам на «раскачку» и подготовку лодок требуется чуть больше времени, и поэтому для них сезон гонок открывается во второй половине месяца.

Сезон соревнований у парусников Приморья насыщенный. Всего с мая по октябрь в этом году на акватории края пройдет 27 регат, включая региональные соревнования юношей, а также международные матчевые гонки и чемпионат России в крейсерском классе яхт «Конрад 25Р». Особой популярностью пользуется регата «Double-handed» (гонка сокращенных экипажей), которой и завершится парусный сезон. Это гонки крейсерских яхт, где все экипажи, независимо от класса яхты, должны состоять только из 2-х человек (вместо положенных 5 на «Конрадах» и 10 на «Двухтонниках»). Отсюда и название регаты «Double-handed». Эти соревнования очень популярны в таких парусных державах как Австралия, Великобритания. В России аналогов такой регаты нет.

Хорошая традиция сложилась среди экипажей «Конрадов 25Р». С мая по август каждую среду, независимо от погоды и настроения, яхтсмены после работы направляются в клуб, чтобы ровно в 19:00 стартовать в гонке на кубок Владивостока. Регата проходит в непосредственной близости к Спортивной гавани города и длится около часа, радуя

отдыхающих красотой парусов. Она является небольшой организованной тренировкой перед главным стартом сезона - кубком залива Петра Великого - чемпионатом России в классе «Конрад 25Р». По традиции, заложенной еще в 1986г., кубок проходит в начале сентября. В этом соревновании стремятся принять участие все яхтсмены края и многие ведущие гонщики из разных уголков России. Флот из 60 яхт под белоснежными парусами, приветствуя Владивосток, пройдет вдоль берегов полуострова Муравьева-Амурского.

Что касается яхт этого класса, то есть в нашем клубе еще одна традиция — давать «Конрадам» музыкальные названия. Яхта командора называется Камертон. Он, разумеется, и задает тон всем «струнам» яхт-клуба. В «Семи футах» есть Мазэстро, Солист, Джаз, Рок-н-ролл, Ария, Диско с Фокстротом, и еще Аккорд, Твист, Джайв, Танго, и, наконец, Браво.

Особое внимание уделяется в яхт-клубе воспитанию молодого поколения яхтсменов. С 2000 года здесь работает детско-юношеская парусная школа. В ней занимается около 80 мальчишек и девчонок, в возрасте от 7 до 18 лет. Круглый год с детьми работают четыре тренера. Зимой — это занятия по ОФП, плавание, теоретическая подготовка, игровые виды спорта. Летом на базе клуба организован спортивный лагерь, где юные яхтсмены проводят практически весь день на воде. Кроме тренировок на швертботах и участия в многочисленных соревнованиях, два раза в сезон для детей организуются 2-х или 3-х дневные походы по островам залива Петра Великого на крейсерских яхтах, а также всевозможные экскурсии. Каждую неделю у ребятшек проводятся соревнования. Сильнейшие из них входят в состав сборной команды и выезжают в другие города России и зарубежья. Они достойно защищают честь Приморского края на всероссийских и международных регатах.

Это неоднократные победы на первенствах России в классе «Кадет», завоевание кубка России в классе «Оптимист», золотая и три бронзовых медали на спартакиаде учащихся России, победа во



всеяпонском детском парусном фестивале. В яхт-клубе «Штилевая Зона» есть кайтсерфстанция, где каждый день собираются любители виндсерфинга и кайтсерфинга, чтобы покататься и поделиться последними новостями. На станции работает профессиональный инструктор по виндсерфингу. Серферы и кайтеры, не смотря на свою внешнюю неорганизованность, тоже проводят соревнования и фестивали. Самые популярные мероприятия проходят на майские праздники на озере Ханка. В эти дни здесь собираются любители водного экстрима из Приморского и Хабаровского краев. До середины октября юные и взрослые яхтсмены продолжают бороться за звания сильнейших в своих дисциплинах. А то и просто бороздят морские просторы в свое удовольствие. У серферов и кайтеров сезон может длиться до начала ноября. Лишь глубокой осенью яхтсмены сворачивают паруса и ожидают прихода следующего сезона.



МАЯК ДВ



Муниципальное образование г. Находка

The base of resort



Ю.И. Берсеньев



Г.Г. Кариков



ВЛАДИВОСТОКСКИЙ
ГОСУДАРСТВЕННЫЙ
УНИВЕРСИТЕТ
ЭКОНОМИКИ И
СЕРВИСА

В Приморском крае до настоящего времени отсутствовал единый общественный координационный орган, который бы содействовал развитию природоориентированного туризма в Приморском крае и объединял усилия некоммерческих организаций, заповедников и природных парков, учебных заведений, органов местного самоуправления муниципальных образований и районов, инициативных групп граждан для решения природоохранных задач, сохранения, благоустройства и рационального использования историко-культурных и природных памятников.

Одной из важных местных проблем, на наш взгляд, является разобщенность заинтересованных сторон. Каждая из них пытается решить серьезные проблемы в одиночку. Но, только объединившись, мы сможем представлять реальную силу, способную влиять на решения всех уровней власти Российской Федерации. Принимать участие в разработке проектов по нормативно-правовому и административному регулированию для решения природоохранных задач, сохранения, благоустройства и рационального использования памятников природы. Приморский край имеет уникальную природу: на территории края находятся более 2000 историко-культурных и природных памятников, находящихся под охраной нашего государства. Но в данный момент в Приморском крае полностью отсутствует система контроля за сохранением, благоустройством и рациональным использованием этих объектов, хотя они и закреплены за различными организациями. Историко-культурные и природные памятники нещадно используются как объекты посещения потоками «диких» туристов, что приводит к разрушению, так как нет никаких разработанных норм посещения этих объектов. Например: гора Пидан – в сезон на нее поднимаются более 200 человек в день, многие даже ночуют на вершине горы (разжигают костры, бросают мусор и т. д.) – при такой эксплуатации состояние этого историко-культурного и природного памятника ухудшается с каждым годом. И таких примеров, к сожалению, очень много.

Природоориентированный туризм в Приморском крае развивается стихийно, при полном отсутствии координации со стороны администраций всех уровней власти и общественных организаций. В Приморском крае нет единой системы взаимодействия всех заинтересованных сторон для развития данного вида туризма.

Мы считаем, что создание общественного координационного органа по охране и рациональному использованию историко-культурных и природных памятников должно способствовать развитию в Приморском крае природоориентированного туризма, что, несомненно, значительно повысит благосостояние жителей Приморского края и так же повысит их социальную активность. Приморский край сильно отстает в развитии экологического туризма от Камчатки, Хабаровского края, Иркутской области и Алтая. В других странах и во многих других регионах России экологический туризм – это наиболее динамично развивающаяся отрасль туристской индустрии. По примерным оценкам Российской ассоциации экологического туризма (РАЭТ), в различных регионах мира туризм, связанный с посещением мест дикой природы, в среднем составляет около 20 – 60 % от общих объемов международного туризма. Очевидно, что экологический туризм становится неотъемлемой частью новой эколого-ориентированной человеческой цивилизации.

В настоящее время нам еще есть, что показывать приезжим, но, если мы не предпримем мер по изменению сложившейся ситуации и позволим дальше разрушать историко-культурные и природные памятники: вырубать лес, истреблять животных и растительный мир, — то совсем скоро нам уже нечего будет показывать.

Мы считаем необходимым срочное объединение всех заинтересованных сторон для решения данных проблем, так как за нас этого никто не сделает, и проблема достаточно глобальная, чтобы можно было решить ее одной организацией. Создание единого общественного координационного органа позволит более качественно вести эколого-просветительскую работу среди населения Приморского края.

690003, г. Владивосток, ул. Бестужева 35/6,
тел./факс: 49-68-60, тел.: 59-97-13, e-mail: Maik-DV@yandex.ru



Издатель ООО «Астило»

Главный редактор
Алексей Назарец

Литературный редактор
Лариса Николаева

Авторы
А.Жохов, А. Калиновская,
В.Марков, С.Семенова,
И.Ольховский,
Е. Чубарь, А.Шпатак

Фотографы
О.Котенев, А.Луценко,
А.Назарец, И.Ольховский,
А.Ратников, О.Соболев

Корректор
Марина Серакова

Верстка
Евгения Остроушко

Ответственный секретарь
Евгения Константинова

Отдел рекламы
Татьяна Ткачева

Адрес редакции:
690105 г.Владивосток,
ул.Светланская,197, к.80
тел.: (4232) 26-96-06, 70-79-71
astylo@gmail.com

Журнал зарегистрирован
Федеральной службой
безопасности
по надзору за соблюдением
законодательства в сфере
массовых коммуникаций
и охране культурного
наследия

Свидетельство
ПИ №ФС 77-19723
от 23 марта 2005 года

Журнал отпечатан
в типографии
KOLIZEY PRINT
г. Владивосток,
ул. Героев Тихоокеанцев, 5а

Тираж 5000 экз.
Цена свободная

©ASTILO Publishing Co. Ltd., 2006

Перепечатка и использование
материалов допускается
только с письменного
разрешения редакции.
Редакция не несет
ответственности за содержание
рекламных материалов
и номера телефонов.



TOUREAST

ВСЁ САМОЕ ИНТЕРЕСНОЕ
О ЖИЗНИ ПРИМОРЬЯ СМОТРИ НА

WWW.TOUR-EAST.RU